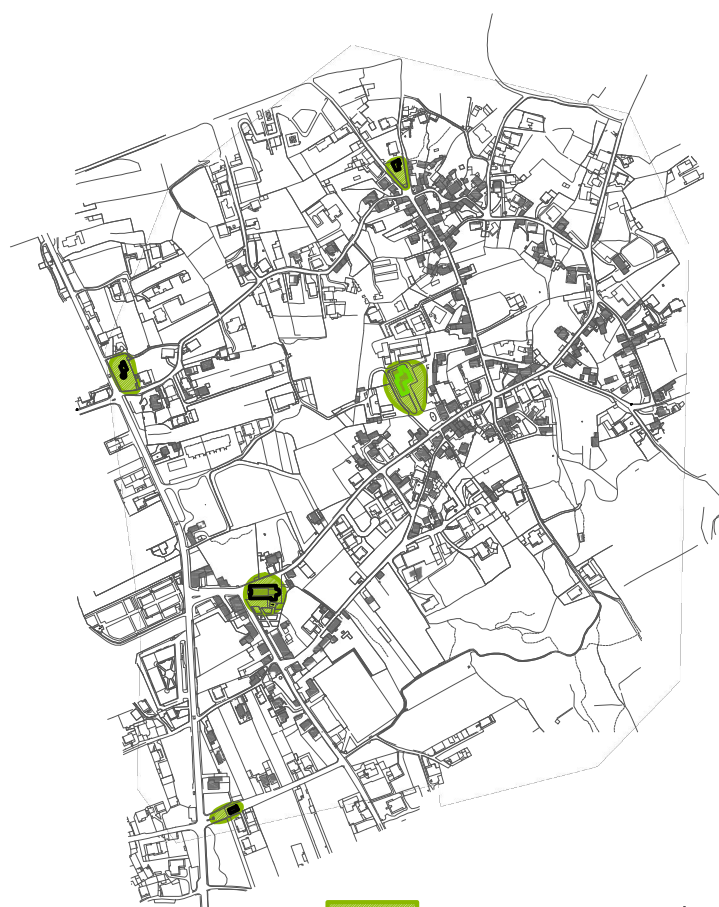


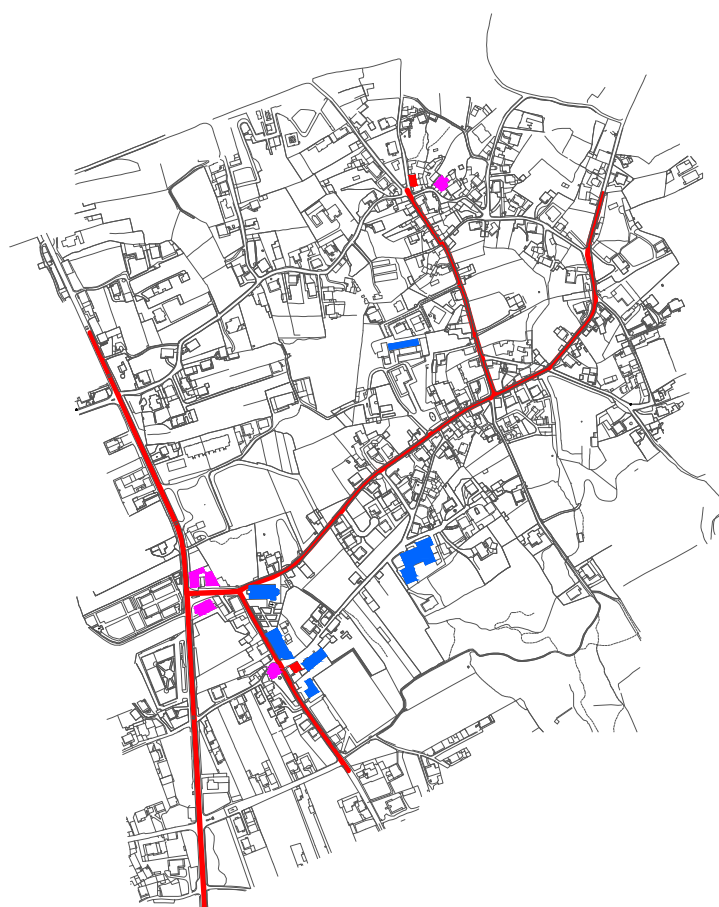


----- DELIMITAÇÃO DA ARU

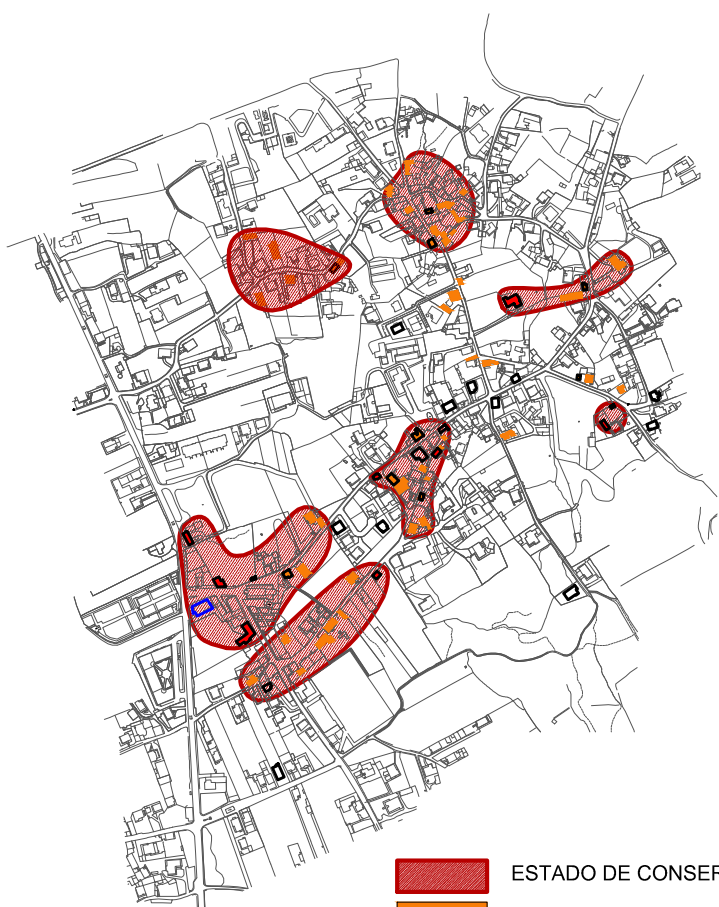
I:\SP\2012-00-000\Processos\0302\FD\04 PROPOSTA\ARU\A\Faz\0302-1\MARINHAS_GestIntegrada\Anal\urbanizacao-01.dwg



- VALOR PATRIMONIAL - ÁREAS DE MAIOR INCIDÊNCIA
- EDIFÍCIOS PATRIMONIAIS
- EDIFÍCIOS DE QUALIDADE
- EDIFÍCIOS ANTERIORES A 1977



- EIXOS URBANOS ESTRUTURANTES
- COMÉRCIO (RC)
- SERVIÇOS (RC)
- EQUIPAMENTO (RC)



- ESTADO DE CONSERVAÇÃO - ÁREAS CRÍTICAS
- EDIFÍCIOS EM MAU ESTADO DE CONSERVAÇÃO
- EDIFÍCIOS EM PÉSSIMO ESTADO DE CONSERVAÇÃO
- EDIFÍCIOS TOTALMENTE DEVOLUTOS
- EDIFÍCIOS PARCIALMENTE DEVOLUTOS



- VISÃO DE CONJUNTO
- LIMITE DA ÁREA EM ESTUDO NA 1ª FASE
 - PROPOSTA DE DELIMITAÇÃO DA ARU

ÁREA DE REABILITAÇÃO URBANA DE MARINHAS

DELIMITAÇÃO DA ÁREA DE REABILITAÇÃO URBANA E SUA FUNDAMENTAÇÃO

eSPOSENDE
câmara municipal

Gestão Integrada de Projectos e Planeamento, Lda
Estrada Exterior da Circunvalação, 3846-1º, Sala 5
Aressó - 4435-183 Rio Tinto

Escala: 1/4000 0 40 80 160m

Data: JUNHO 2017 Planta nº 1

