


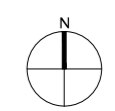


Localização da Área em Estudo no Concelho



Extrato da Carta Militar , 1ª série , 1948

- LIMITE DA ÁREA EM ESTUDO
-  ANTERIOR A 1977
-  ENTRE 1977 E 1994
-  POSTERIOR A 1994



ÁREA DE REABILITAÇÃO URBANA DE FÃO

EVOLUÇÃO DO AGLOMERADO URBANO



Escala: 1/4000 0 40 80 160m

Data: MAIO 2016 Planta nº A1

X:\6302\PD\01-EPREV\6302-1EvoluçãoHistóricaFão-01.dwg