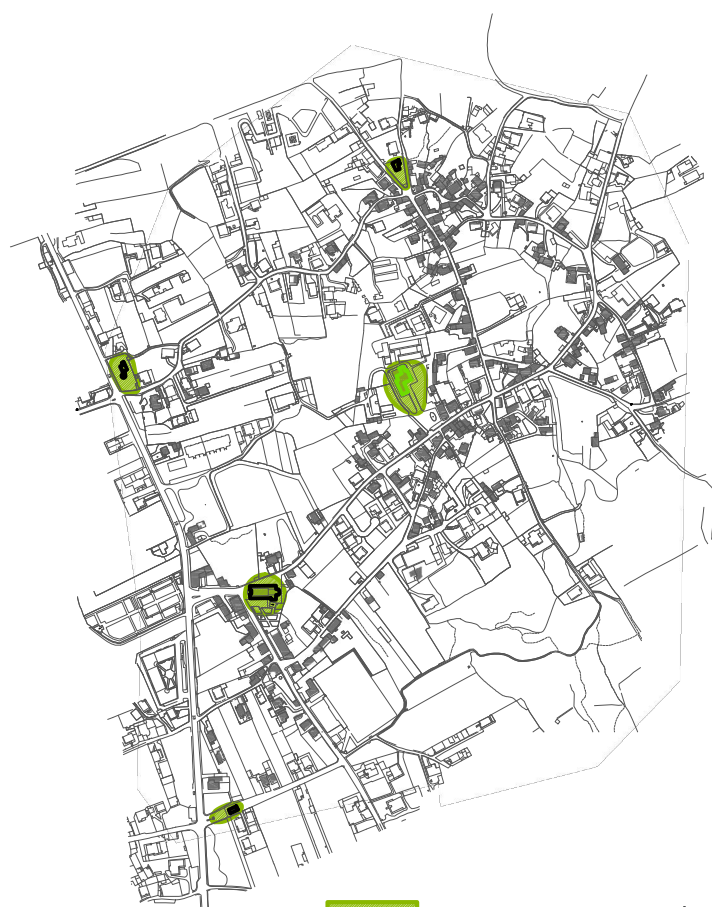


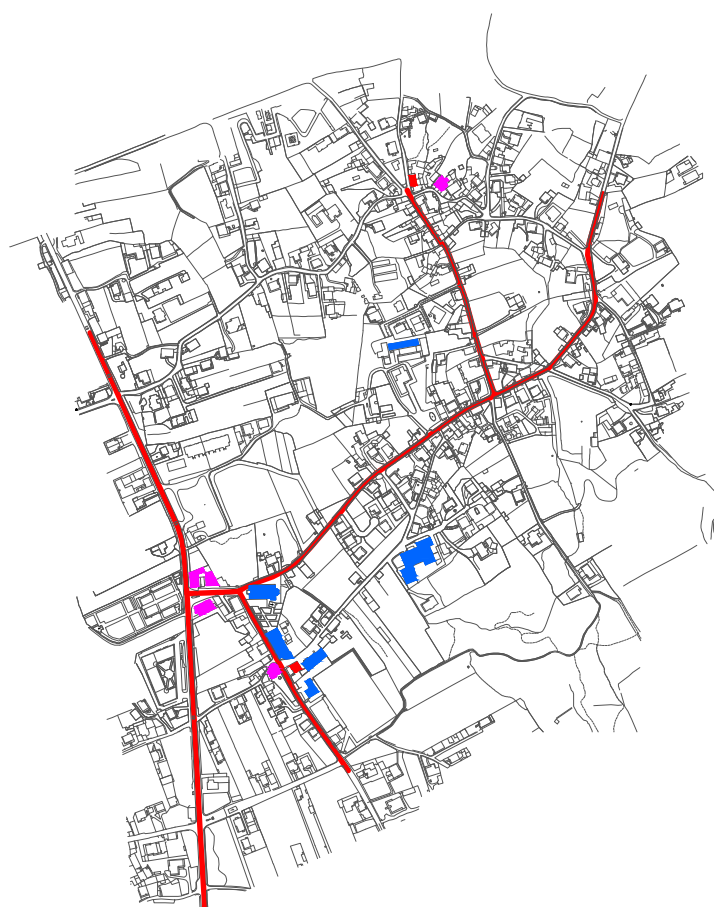


- - - - - LIMITE DA ÁREA EM ESTUDO NA 1ª FASE
 PROPOSTA DE DELIMITAÇÃO DA ARU

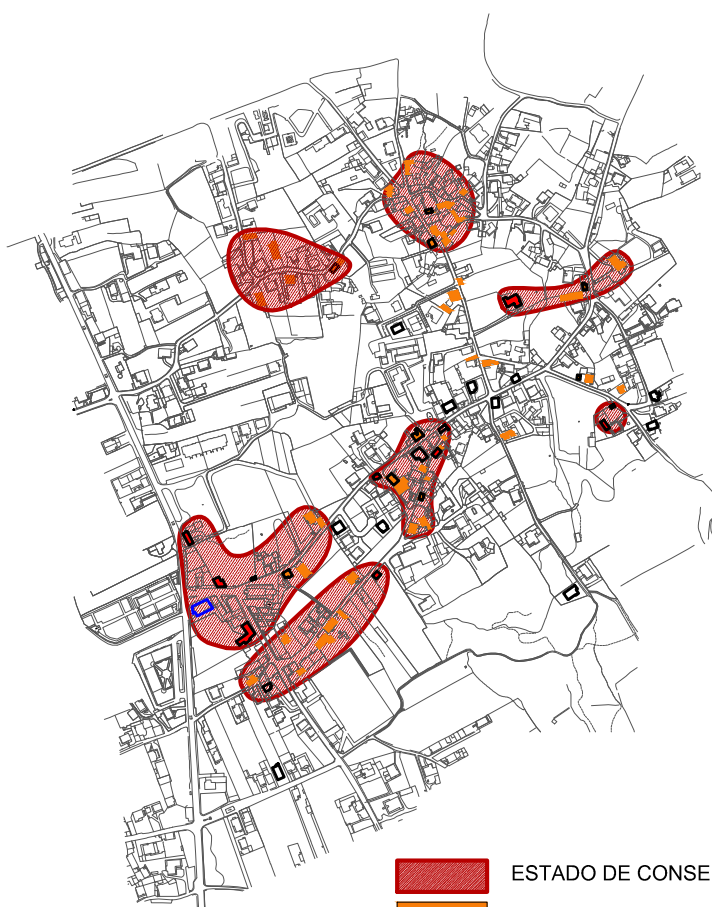
X:\2020\033 OPRE\033_0320_03\delimitacaoMarinhãs_1-01.dwg



■ VALOR PATRIMONIAL - ÁREAS DE MAIOR INCIDÊNCIA
 ■ EDIFÍCIOS PATRIMONIAIS
 ■ EDIFÍCIOS DE QUALIDADE
 ■ EDIFÍCIOS ANTERIORES A 1977



■ EIXOS URBANOS ESTRUTURANTES
 ■ COMÉRCIO (RC)
 ■ SERVIÇOS (RC)
 ■ EQUIPAMENTO (RC)



■ ESTADO DE CONSERVAÇÃO - ÁREAS CRÍTICAS
 ■ EDIFÍCIOS EM MAU ESTADO DE CONSERVAÇÃO
 ■ EDIFÍCIOS EM PÉSSIMO ESTADO DE CONSERVAÇÃO
 ■ EDIFÍCIOS TOTALMENTE DEVOLUTOS
 ■ EDIFÍCIOS PARCIALMENTE DEVOLUTOS



VISÃO DE CONJUNTO
 - - - - - LIMITE DA ÁREA EM ESTUDO NA 1ª FASE
 PROPOSTA DE DELIMITAÇÃO DA ARU

Escala: 1/10000

ÁREA DE REABILITAÇÃO URBANA DE MARINHAS

PROPOSTA DE DELIMITAÇÃO DA ÁREA DE REABILITAÇÃO URBANA

câmara municipal

Gestão Integrada de Projectos e Planeamento, Lda
 Estrada Exterior da Circunvalação, 3846-1ª, Sala 5
 Aresso - 4435-183 Rio Tinto

Escala: 1/4000 0 40 80 160m

Data: MAIO 2016

Planta nº 1

